

PRIMARIA SALISTE
REGIA PUBLICĂ LOCALĂ OCOLUL SILVIC VALEA
FRUMOASEI R.A.

24.09.2021
VERIFICAT

ing. Anu de
Anu de

ACT DE PUNERE ÎN VALOARE NR. 2100127501110

Unitate de Producție: I - Săliște
Denumire A.P.V.: 971 MUCHEA GRANITEI

Suprafață totală act - (ha): 7.5		Tratament: T. PRODUSE ACCIDENTALE I		Natura Produsului: PRODUSE ACCIDENTALE		Tehnologia de Exploatare: TRUNCHIURI SI CATARGE		Data inventarierii: 24.09.2021		Anul exploatării: 2021		Procedul de inventariere: FIR CU FIR		Ciocan forma CIRCULARĂ nr.: PPSB0304											
Informații privind N.T.S.M.		Grupa de specii		Nr. de arbori		Volum																			
Stâncării pe - (ha):		Rășinoase		499		476.57																			
Arbori putregăioși - (buc): 34		FAG																							
cu un volum de - (mc): 12.18		Quercinee																							
Iescării - (buc):		Diverse tari																							
cu un volum de - (mc):		Diverse moi																							
		Total:		499		476.57																			
Specia		SORTARE DIMENSIONALĂ						Lemn lucru		Coajă		Lemn de foc		Volum brut											
		G1	G2	G3	M1	M2	M3	LS			Total	VF													
MOLID		122.38	153.49	46.09	37.18	11.26		3.51	373.91		36.23	66.43	0.02	476.57											
TOTAL		122.38	153.49	46.09	37.18	11.26		3.51	373.91		36.23	66.43	0.02	476.57											
U.A.		Suprafață ha		Vârsta ani		Panta G		Semintș utilizabil		Compoziție		H.		Total volum brut											
								%		S. tot															
397A		11.50		95		30.00								453.05											
398D		1.30		105		22.00								23.52											
Total		12.80												476.57											
U.A.		MO		Volum																					
397A		453.05		453.05																					
398D		23.52		23.52																					
Total		476.57		476.57																					
U.A.		Specia		Diametre		Înălțimi		Vârsta		Vol. arb.		Nr. arb.		Creștere		Sortare dimensională		Coajă		Lemn foc		Volum brut			
				dt dcg		ht hc		a								G1 G2 G3 M1 M2 M3 LS				Total VF					
397A		MO		34.10 29.62		26.29 26.29		95		0.94		483				112.9 146.8 44.21 35.75 10.91		3.41		34.37		64.63 0.02		453.05	
Total U.A.: 397A												483				112.9 146.8 44.21 35.75 10.91		3.41		34.37		64.63 0.02		453.05	
398D		MO		36.38 36.38		27.63 27.63		105		1.47		16				9.42 6.68 1.88 1.43 0.35		0.10		1.86		1.80		23.52	
Total U.A.: 398D												16				9.42 6.68 1.88 1.43 0.35		0.10		1.86		1.80		23.52	
Total General U.A.												499				122.3 153.4 46.09 37.18 11.26		3.51		36.23		66.43 0.02		476.57	

Șef Ocol,

Întocmit,

Birou Fond Forestier,

Verificat,



tehn. Veloc N.

ing. Anu de










ing. Anu de

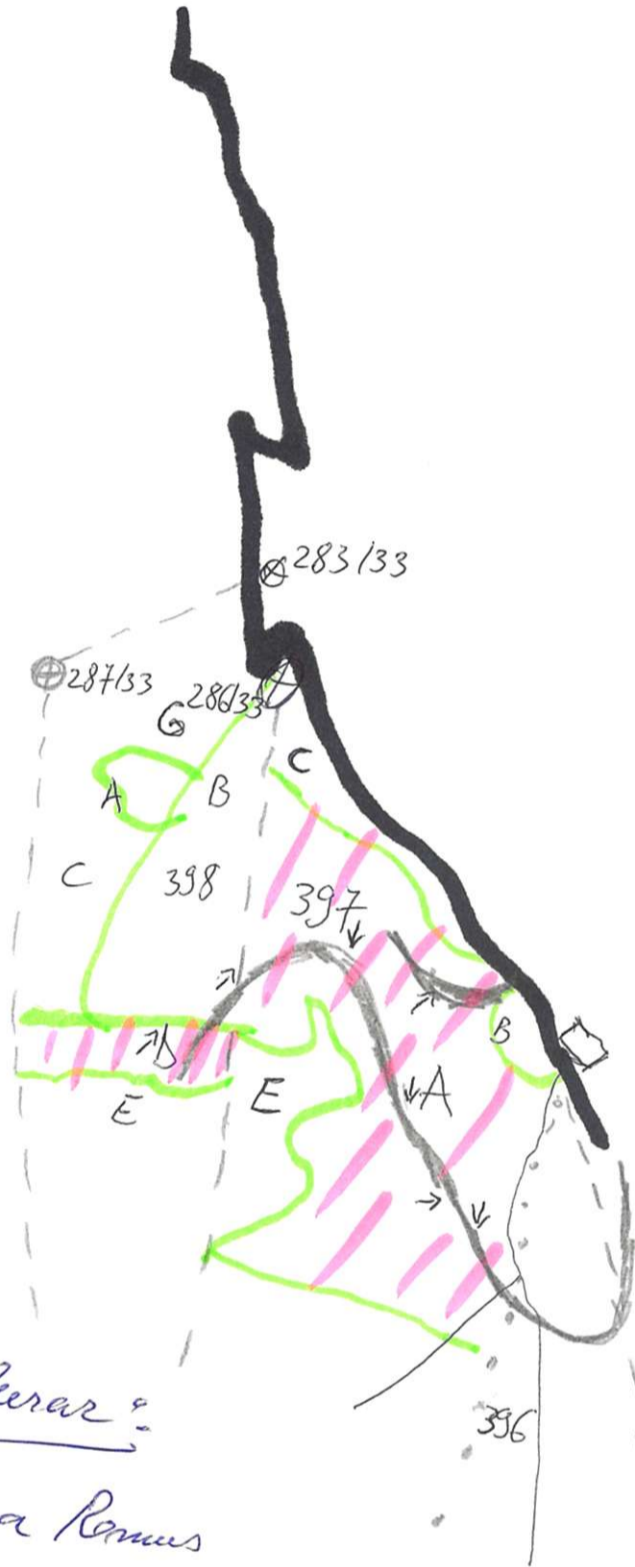
[Signature]

[Signature]

[Signature]

Legenda

-  drum principal
-  drum forestier
-  directie scos apropiat
-  limita Parcele
-  limita suparcelă
-  bornă amenajstică
-  Văi Pârâie
-  Rampă primară
-  suprafață parchet.



Coordonate:

N: 45,505971°
E: 23,696396°

Padurar:

Resiga Ramus
Tel: 0744 591695