

PRIMARIA SALISTE  
REGIA PUBLICĂ LOCALĂ OCOLUL SILVIC VALEA  
FRUMOASEI R.A.



ACT DE PUNERE ÎN VALOARE NR. 2100127500900

Unitate de Producție: I - Săliște  
Denumire A.P.V.: 951 CRISTESTI

Suprafață totală act - (ha): 65.4 Tratament: T. PRODUSE ACCIDENTALE I Natura Produsului: PRODUSE ACCIDENTALE Tehnologia de Exploatare: TRUNCIURI SI CATARGE Data inventarierii: 13.08.2021 Anul exploatarii: 2021 Procedeul de inventariere: FIR CU FIR Ciocan forma CIRCULARĂ nr.: PPSB0304	Informații privind N.T.S.M. Stâncării pe - (ha): Arbori putregăioși - (buc): 378 cu un volum de - (mc): 134.03 Iescării - (buc): cu un volum de - (mc):	Grupa de specii Rășinoase FAG Quercinee Diverse tari Diverse moi	Nr. de arbori 5035	Volum 2985.07
Total:			5035	2985.07

Specia	SORTARE DIMENSIONALĂ							Lemn lucru	Coajă	Lemn de foc		Volum brut
	G1	G2	G3	M1	M2	M3	LS			Total	VF	
MOLID	388.45	672.62	307.84	344.19	124.11		42.80	1880.01	195.68	909.38	1.26	2985.07
<b>TOTAL</b>	<b>388.45</b>	<b>672.62</b>	<b>307.84</b>	<b>344.19</b>	<b>124.11</b>		<b>42.80</b>	<b>1880.01</b>	<b>195.68</b>	<b>909.38</b>	<b>1.26</b>	<b>2985.07</b>

U.A.	Suprafață ha	Vârsta ani	Panta G	Seminiș utilizabil			Total volum brut
				%	S. tot	Compoziție	
327B	5.30	110	20.00			0	150.53
327C	4.30	155	19.00			0	133.94
328B	28.00	110	21.00			0	1491.96
328C	5.70	155	20.00			0	238.94
329B	18.90	110	17.00			0	728.35
329C	3.20	110	16.00			0	241.35
<b>Total</b>	<b>65.40</b>						<b>2985.07</b>

U.A.	MO	Volum
327B	150.53	150.53
327C	133.94	133.94
328B	1491.96	1491.96
328C	238.94	238.94
329B	728.35	728.35
329C	241.35	241.35
<b>Total</b>	<b>2985.07</b>	<b>2985.07</b>

U.A.	Specia	Diametre		Înălțimi		Vârsta	Vol. arb	Nr. arb	Creștere	Sortare dimensională							Coajă	Lemn foc		Volum brut
		dt	dcg	ht	hc					G1	G2	G3	M1	M2	M3	LS		Total	VF	
327B	MO	26.56	23.61	22.20	22.20	110	0.53	286		23.93	39.49	15.08	16.68	7.83		2.98	11.02	33.52	0.09	150.53
Total U.A.: 327B									286	23.93	39.49	15.08	16.68	7.83	2.98	11.02	33.52	0.09	150.53	
327C	MO	36.67	34.40	24.56	24.56	155	1.06	126		46.73	37.93	10.07	6.98	2.17		0.71	9.90	19.45	0.01	133.94
Total U.A.: 327C									126	46.73	37.93	10.07	6.98	2.17	0.71	9.90	19.45	0.01	133.94	
328B	MO	28.60	23.78	23.83	23.83	110	0.55	2728		131.22	312.43	169.36	203.61	73.54		25.24	98.07	478.49	0.79	1491.96
Total U.A.: 328B									2728	131.22	312.43	169.36	203.61	73.54	25.24	98.07	478.49	0.79	1491.96	
328C	MO	31.13	29.33	22.97	22.97	155	0.74	324		28.90	62.35	21.91	19.91	5.56		1.77	14.08	84.46	0.01	238.94
Total U.A.: 328C									324	28.90	62.35	21.91	19.91	5.56	1.77	14.08	84.46	0.01	238.94	
329B	MO	27.72	23.35	24.14	24.14	110	0.56	1298		104.86	167.77	73.51	83.52	31.29		10.91	48.97	207.52	0.36	728.35
Total U.A.: 329B									1298	104.86	167.77	73.51	83.52	31.29	10.91	48.97	207.52	0.36	728.35	
329C	MO	32.97	31.47	24.21	24.21	110	0.88	273		52.81	52.65	17.91	13.49	3.72		1.19	13.64	85.94		241.35
Total U.A.: 329C									273	52.81	52.65	17.91	13.49	3.72	1.19	13.64	85.94		241.35	
Total General U.A.									5035	388.45	672.62	307.84	344.19	124.11	42.80	1880.01	195.68	909.38	1.26	2985.07



Întocmit,

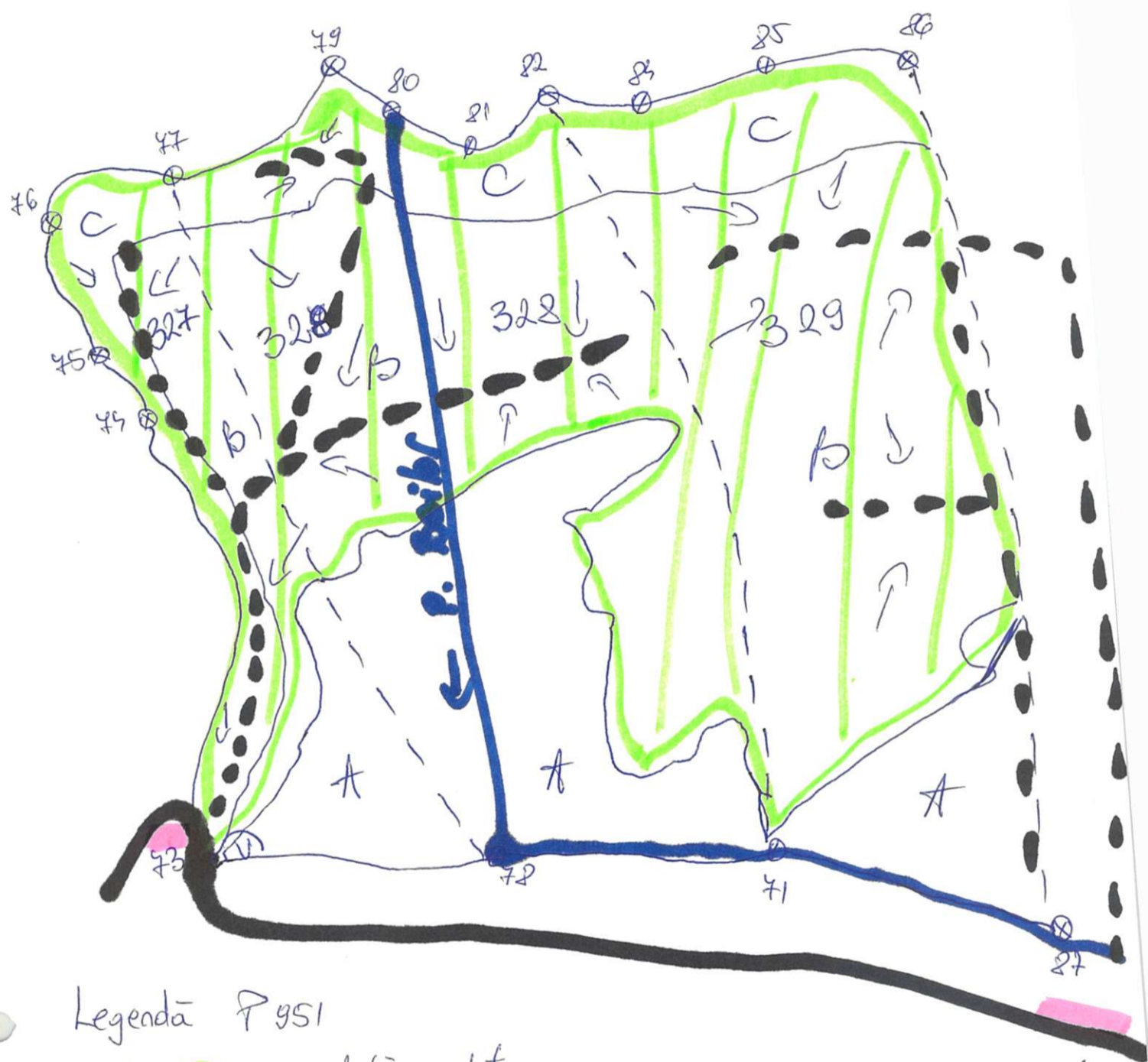
Birou Fond Forestier,

Verificat,










*[Handwritten signature]*

*[Handwritten signature]*

Acesta este un document generat din aplicația SUMAL 2.0 Ocol



Legendă P 951

-  - suprafață pavată
-  - cale roșii apropiat
-  - drum forestier
-  - direcție șosă apropiat
-  - platformă primară
-  - pârâu
-  - limită parcelă
-  - limită subparcelă
-  - bornă amenajistică

păd: Boforul Nou  
 Tel.: 0755 230299

Coordonate  
 N: 45,542221  
 E: 23,790178