



ACT DE PUNERE IN VALOARE NR. 1719210 - SB - 17613913

Unitate de Productie : 1 - Saliste
Denumire A.P.V. : 850 PIATRA ALBA

Suprafata totala act - (ha) : 16,50 Tratament : ACCIDENTALE I Natura produsului : ACCIDENTALE I Tehnologia de exploatare : TRUNCHIURI SI CATARGE Data inventarierii : 18.09.2020 Anul exploatarei : 2020 Procedeul de inventariere : FIR CU FIR Ciocan rotund nr. : PP-SB-03-04 Ciocan patrat nr. :	Informatii privind N.T.S.M.	Grupa de specii	Nr. de arbori	Vol. arbore
	Stancarii pe - (ha) : Arbori putregaiosi - (buc) : cu un volum de - (mc) : Iescarii -(buc) : 71 cu un volum de - (mc) : 16,00	Rasinoase FAG Quercinee Diverse tari Diverse moi	1082	541
		Total :	1082	541

Specia	SORTARE DIMENSIONALA							Lemn lucru	Coaja	Lemn de foc		Volum brut
	G1	G2	G3	M1	M2	M3	LS			Total	VF	
MOLID	27	100	53	72	28		10	290	33	218	22	541
TOTAL	27	100	53	72	28		10	290	33	218	22	541

U.A.	Suprafata ha	Varsta ani	Panta G	Semintis utilizabil				Total volum brut
				%	S. tot	Compozitie		
351B	1,50	130,0	10,00				95	
352A	2,00	75,0	15,00				22	
353A	3,00	105,0	10,00				132	
353D	10,00	70,0	15,00				292	
Total	16,50						541	

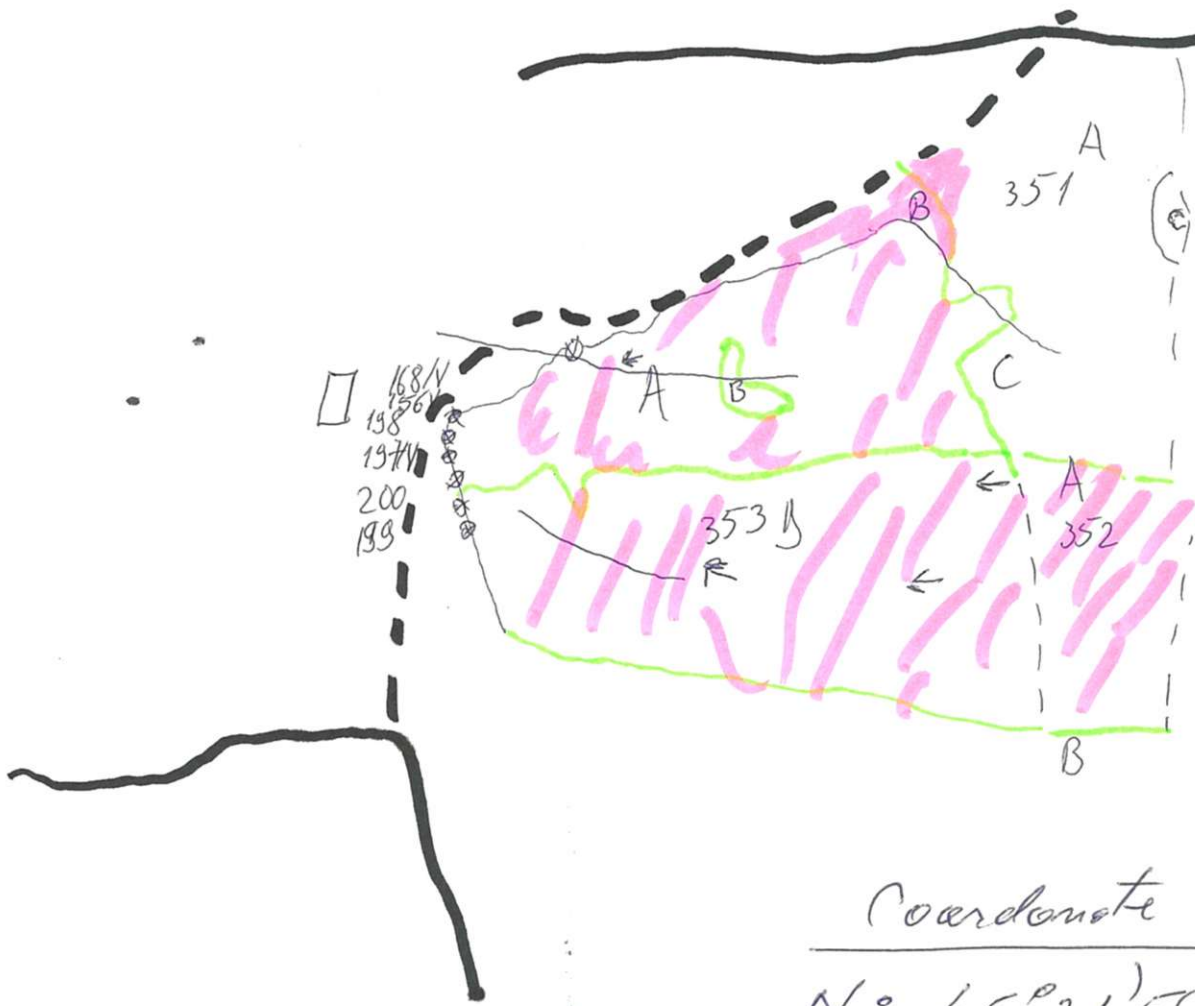
U.A.	MO	Volum
351B	95	95
352A	22	22
353A	132	132
353D	292	292
Total	541	541

U.A.	Specia	Diametre		Inaltime		Var sta	Vol. arb	Nr. arb	Cres tere	Sortare dimensionala							Coaja	Lemn foc		Volum brut
		dt	deg	ht	hc					G1	G2	G3	M1	M2	M3	LS		Total	VF	
353D	MO	29,60	29,10	25,70	25,60	70	0,56	521		21	56	28	36	12		4	17	118	12	292
Total U.A. : 353D								521		21	56	28	36	12		4	17	118	12	292
	MO	27,10	26,30	24,40	24,20	130	0,46	206		3	15	9	14	6		2	6	40	4	95
Total U.A. : 351B								206		3	15	9	14	6		2	6	40	4	95
	MO	27,40	26,60	25,40	25,20	105	0,47	279		3	27	15	19	8		3	9	48	5	132
Total U.A. : 353A								279		3	27	15	19	8		3	9	48	5	132
	MO	22,00	21,50	19,30	19,20	75	0,29	76			2	1	3	2		1	1	12	1	22
Total U.A. : 352A								76			2	1	3	2		1	1	12	1	22
Total General U.A. :								1082		27	100	53	72	28		10	33	218	22	541








Intocmit, Birou Fond Forestier, Verificat,

[Handwritten signatures]



Legendă

-  - Suprafață Parchet
-  - Ramură primară
-  - Drum forestier
-  - direcție scos apropiat
-  - Bornă amenajistică.

Coordonate

N: 45°31'56.85
 E: 23°43'59.19

păd. Reșiga Reșus
 tel: 0744 591695